







Plan de desarrollo urbano 2015-2017

Secretaría de Desarrollo Urbano, Vivienda y Ordenamiento

Territorial

Zacatecas

Martha

Ejercicio	2017	   
Periodo que se informa	01/oct/2017-31/dic/2017	
Listado de Licencias de uso de suelo	431-10-2017	
Objeto de las licencias de uso de suelo	Habitacional	
Nombre de la persona física o moral:	Martha	
Primer apellido	Ramírez	
Segundo apellido	Gallegos	
Tipo de vialidad	Calle	
Nombre de la vialidad	Roberto Cabral del Hoyo	
Tipo de asentamiento	Fraccionamiento	
Nombre de asentamiento	DIF	
Clave de la localidad	1	
Nombre de la localidad	Zacatecas	
Clave del municipio o delegación	56	
Nombre del municipio o delegación	Zacatecas	
Clave de Entidad Federativa	32	
Nombre de la Entidad Federativa	Zacatecas	
Código postal	98088	
Vigencia (fecha de inicio)	13/10/2017	
Vigencia (fecha de término)	13/10/2018	
Bienes, servicios y/o recursos que aprovechará	Constancia de Compatibilidad Urbanística	
Fecha de Validación	01/01/2018	
Área responsable de la información	Dirección de Desarrollo Urbano	
Año	2017	
Fecha de Actualización	31/12/2017	